

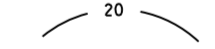

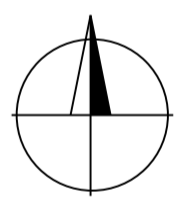


LEGENDA

-  hranice katastrálních území
-  hranice dobývacích prostorů
-  izolinie poklesů v cm
z dobývání v letech 2003-2019 včetně dozrívání
-  izolinie poklesů v cm
součtová EIA - 2003-2020

- 1 - EIA 2003-2010 z 12/2001 (schválená se zohledněním změny hornické činnosti OKD, a.s. Dolu ČSM na léta 2003-2010 pro období 2007-2010 (aktualizovaná EIA Dolu ČSM z r. 2007)
- 2 - EIA výhledové dobývání maximálně do roku 2020 (příloha č. 2 k Dohodě č. 1/2010)



OKD, o.s.	
Karvinská část OKD, a.s.	
Poklesy	
z dobývání v letech 2003-2019	
(včetně dozrívání)	
Hodnocení roku 2019.	
Měřítko	1 : 25000
Datum	03/2020
EIA-PS-2020	
AKCE-REVIR-OKD-2020	

Mapový podklad 2016 © Český úřad zeměměřičký a katastrální, www.cuzk.cz Podkladová data © ČÚZK
 Podkladová data (ZM 10) ČÚZK (dále data) smí být používána pouze v kontextu dalších vrstev mapového portálu. Data smí být používána pouze pro navigační a přehledové účely.
 Data nesmí být dále publikována nebo využívána v GIS aplikacích nebo systémech. Veškerá práva vyhrazena. K případnému jinému využití dat je nutný souhlas ČÚZK.
 Kontakt: podpora.zums@cuzk.cz